






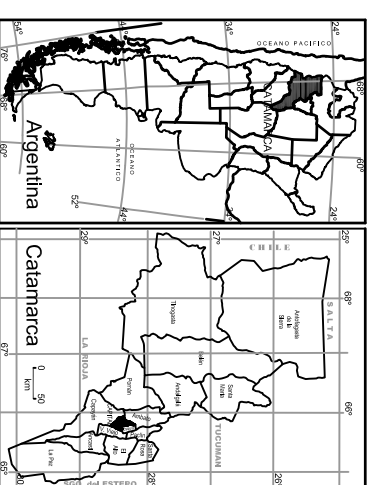


Evaluación preliminar de la amenaza hídrica en el complejo habitacional Valle Chico y sector suroeste de la Capital de la Provincia de Catamarca

REFERENCIAS GEOMORFOLÓGICAS

-  Red Vial - Valle Chico.
-  Áreas Desmontadas.
-  Puente Ingreso.
-  Canal Excavado
-  Abanicos Aluviales.
-  Cono - Glaciés.
-  Cubeta del Pantanillo.
-  Red de Drenaje Principal
-  Paleo Cauces
-  Curvas de Nivel

Mapas de Ubicación Relativa



SIN ESCALA

UNIVERSIDAD NACIONAL DE CATAMATCA

Facultad de Tecnología y Ciencias Aplicadas

Evaluación preliminar de la amenaza hídrica en el complejo habitacional Valle Chico y sector suroeste de la Capital de la Provincia de Catamarca

Trabajo Final



REALIZADO POR
JORGE PLAZA

ENERO DE 2017